№ 205014-2026-2133  
от 30.03.2026

# ПОСТАНОВЛЕНИЕ

## ГУБЕРНАТОРА ЛЕНИНГРАДСКОЙ ОБЛАСТИ

от 30 марта 2026 года № 38-пг

### О создании охранной зоны памятника природы регионального значения "Музей-усадьба Н.К.Рериха"

В соответствии с Земельным кодексом Российской Федерации, статьей 2 Федерального закона от 14 марта 1995 года № 33-ФЗ "Об особо охраняемых природных территориях", Правилами создания охранных зон отдельных категорий особо охраняемых природных территорий, установления их границ, определения режима охраны и использования земельных участков и водных объектов в границах таких зон, утвержденными постановлением Правительства Российской Федерации от 19 февраля 2015 года № 138, и в целях предотвращения неблагоприятных антропогенных воздействий на природные комплексы памятника природы регионального значения "Музей-усадьба Н.К.Рериха" п о с т а н о в л я ю :

1. Создать охранную зону памятника природы регионального значения "Музей-усадьба Н.К.Рериха" на срок действия указанного памятника природы.
2. Установить границы охранной зоны памятника природы регионального значения "Музей-усадьба Н.К.Рериха" согласно приложению 1.
3. Утвердить Положение об охранной зоне памятника природы регионального значения "Музей-усадьба Н.К.Рериха" согласно приложению 2.
4. Комитету по природным ресурсам Ленинградской области подготовить и направить в орган, осуществляющий государственный кадастровый учет и государственную регистрацию прав, сведения об охранной зоне памятника природы регионального значения "Музей-усадьба Н.К.Рериха" для внесения в Единый государственный реестр недвижимости.
5. Контроль за исполнением постановления возложить на вице-губернатора Ленинградской области по вопросам развития агропромышленного и рыбохозяйственного комплекса – председателя комитета по агропромышленному и рыбохозяйственному комплексу Ленинградской области.

Губернатор  
Ленинградской области



А. Дрозденко

Приложение 1  
к постановлению Губернатора  
Ленинградской области  
от 30 марта 2026 года № 38-пг

**ГРАФИЧЕСКОЕ ОПИСАНИЕ**  
местоположения границ охранной зоны памятника природы  
регионального значения "Музей-усадьба Н.К.Рериха"

Раздел 1		
Сведения об объекте		
№ п/п	Характеристики объекта	Описание характеристик
1	Местоположение объекта	Рабитицкое сельское поселение Волосовский район Ленинградской области
2	Площадь объекта +/- величина погрешности определения площади (P +/- Дельта P)	4,1 га +/- 0,18 га
3	Иные характеристики объекта	Граница охранной зоны располагается по всему периметру площади, занимаемой памятником природы "Музей-усадьба Н.К.Рериха", в виде замкнутого полигона, исключая площадь самого памятника природы "Музей-усадьба Н.К.Рериха". Внутренняя граница охранной зоны совпадает с границей памятника природы. Ограничения по использованию и предоставлению земель, земельных участков и иных объектов, в том числе природных, в соответствии с требованиями режима особой охраны охранной зоны ООПТ и иными требованиями законодательства в области охраны и использования ООПТ

Раздел 2					
Сведения о местоположении границ объекта					
1. Система координат МСК 47 зона 2					
2. Сведения о характерных точках границ объекта					
Обозначение характерных точек границ	Координаты, м		Метод определения координат характерной точки	Средняя квадратическая погрешность положения характерной точки (Mt), м	Описание обозначения точки на местности (при наличии)
	X	Y			
1	2	3	4	5	6
1	2169324,54	371395,02	Картометрический метод	2,50	Закрепление отсутствует
2	2169324,48	371393,97	Картометрический метод	2,50	Закрепление отсутствует
3	2169297,94	371141,51	Картометрический метод	2,50	Закрепление отсутствует
4	2169296,65	371137,55	Картометрический метод	2,50	Закрепление отсутствует
5	2169292,97	371133,88	Картометрический метод	2,50	Закрепление отсутствует
6	2169287,96	371132,53	Картометрический метод	2,50	Закрепление отсутствует
7	2169286,37	371132,67	Картометрический метод	2,50	Закрепление отсутствует
8	2168796,32	371210,90	Картометрический метод	2,50	Закрепление отсутствует
9	2168510,46	371256,54	Картометрический метод	2,50	Закрепление отсутствует
10	2168503,87	371242,54	Картометрический метод	2,50	Закрепление отсутствует
11	2168503,48	371241,80	Картометрический метод	2,50	Закрепление отсутствует
12	2168499,80	371238,13	Картометрический метод	2,50	Закрепление отсутствует
13	2168497,27	371237,10	Картометрический метод	2,50	Закрепление отсутствует
14	2168429,48	371219,81	Картометрический метод	2,50	Закрепление отсутствует
15	2168427,00	371219,50	Картометрический метод	2,50	Закрепление отсутствует
16	2168421,98	371220,84	Картометрический метод	2,50	Закрепление отсутствует
17	2168421,01	371221,48	Картометрический метод	2,50	Закрепление отсутствует
18	2168334,97	371285,53	Картометрический метод	2,50	Закрепление отсутствует
19	2168332,26	371288,56	Картометрический метод	2,50	Закрепление отсутствует
20	2168330,92	371293,57	Картометрический метод	2,50	Закрепление отсутствует
21	2168331,30	371296,29	Картометрический метод	2,50	Закрепление отсутствует

1	2	3	4	5	6
22	2168344,64	371343,60	Картометрический метод	2,50	Закрепление отсутствует
23	2168342,26	371345,98	Картометрический метод	2,50	Закрепление отсутствует
24	2168340,91	371350,99	Картометрический метод	2,50	Закрепление отсутствует
25	2168341,53	371354,42	Картометрический метод	2,50	Закрепление отсутствует
26	2168371,71	371437,15	Картометрический метод	2,50	Закрепление отсутствует
27	2168330,70	371451,36	Картометрический метод	2,50	Закрепление отсутствует
28	2168324,23	371453,35	Картометрический метод	2,50	Закрепление отсутствует
29	2168320,04	371454,36	Картометрический метод	2,50	Закрепление отсутствует
30	2168317,37	371455,42	Картометрический метод	2,50	Закрепление отсутствует
31	2168313,69	371459,09	Картометрический метод	2,50	Закрепление отсутствует
32	2168312,35	371464,11	Картометрический метод	2,50	Закрепление отсутствует
33	2168312,65	371466,56	Картометрический метод	2,50	Закрепление отсутствует
34	2168317,76	371486,77	Картометрический метод	2,50	Закрепление отсутствует
35	2168317,83	371487,03	Картометрический метод	2,50	Закрепление отсутствует
36	2168324,15	371509,50	Картометрический метод	2,50	Закрепление отсутствует
37	2168324,16	371509,53	Картометрический метод	2,50	Закрепление отсутствует
38	2168330,04	371530,19	Картометрический метод	2,50	Закрепление отсутствует
39	2168330,06	371530,26	Картометрический метод	2,50	Закрепление отсутствует
40	2168338,73	371559,96	Картометрический метод	2,50	Закрепление отсутствует
41	2168338,76	371560,05	Картометрический метод	2,50	Закрепление отсутствует
42	2168341,94	371570,55	Картометрический метод	2,50	Закрепление отсутствует
43	2168360,11	371631,14	Картометрический метод	2,50	Закрепление отсутствует
44	2168363,28	371641,68	Картометрический метод	2,50	Закрепление отсутствует
45	2168363,34	371641,88	Картометрический метод	2,50	Закрепление отсутствует
46	2168371,56	371667,22	Картометрический метод	2,50	Закрепление отсутствует
47	2168369,36	371700,40	Картометрический метод	2,50	Закрепление отсутствует
48	2168369,33	371701,06	Картометрический метод	2,50	Закрепление отсутствует

1	2	3	4	5	6
49	2168370,68	371706,07	Картометрический метод	2,50	Закрепление отсутствует
50	2168371,64	371707,03	Картометрический метод	2,50	Закрепление отсутствует
51	2168367,60	371758,47	Картометрический метод	2,50	Закрепление отсутствует
52	2168362,71	371811,62	Картометрический метод	2,50	Закрепление отсутствует
53	2168362,67	371812,54	Картометрический метод	2,50	Закрепление отсутствует
54	2168364,01	371817,55	Картометрический метод	2,50	Закрепление отсутствует
55	2168367,69	371821,22	Картометрический метод	2,50	Закрепление отсутствует
56	2168370,65	371822,34	Картометрический метод	2,50	Закрепление отсутствует
57	2168407,02	371829,97	Картометрический метод	2,50	Закрепление отсутствует.
58	2168410,32	371858,98	Картометрический метод	2,50	Закрепление отсутствует
59	2168410,89	371890,30	Картометрический метод	2,50	Закрепление отсутствует
60	2168361,61	371891,69	Картометрический метод	2,50	Закрепление отсутствует
61	2168356,88	371893,02	Картометрический метод	2,50	Закрепление отсутствует
62	2168353,20	371896,69	Картометрический метод	2,50	Закрепление отсутствует
63	2168351,85	371901,70	Картометрический метод	2,50	Закрепление отсутствует
64	2168351,86	371902,07	Картометрический метод	2,50	Закрепление отсутствует
65	2168353,07	371934,64	Картометрический метод	2,50	Закрепление отсутствует
66	2168354,40	371939,28	Картометрический метод	2,50	Закрепление отсутствует
67	2168358,08	371942,95	Картометрический метод	2,50	Закрепление отсутствует
68	2168362,65	371944,28	Картометрический метод	2,50	Закрепление отсутствует
69	2168370,14	371944,61	Картометрический метод	2,50	Закрепление отсутствует
70	2168442,69	371947,87	Картометрический метод	2,50	Закрепление отсутствует
71	2168542,58	371956,21	Картометрический метод	2,50	Закрепление отсутствует
72	2168542,84	371956,23	Картометрический метод	2,50	Закрепление отсутствует
73	2168570,22	371957,79	Картометрический метод	2,50	Закрепление отсутствует
74	2168581,15	371968,59	Картометрический метод	2,50	Закрепление отсутствует
75	2168581,54	371979,89	Картометрический метод	2,50	Закрепление отсутствует

1	2	3	4	5	6
76	2168582,87	371984,55	Картометрический метод	2,50	Закрепление отсутствует
77	2168586,55	371988,22	Картометрический метод	2,50	Закрепление отсутствует
78	2168591,57	371989,56	Картометрический метод	2,50	Закрепление отсутствует
79	2168591,65	371989,54	Картометрический метод	2,50	Закрепление отсутствует
80	2168594,93	371992,82	Картометрический метод	2,50	Закрепление отсутствует
81	2168599,95	371994,16	Картометрический метод	2,50	Закрепление отсутствует
82	2168604,40	371993,12	Картометрический метод	2,50	Закрепление отсутствует
83	2168615,85	371987,47	Картометрический метод	2,50	Закрепление отсутствует
84	2168620,52	371997,16	Картометрический метод	2,50	Закрепление отсутствует
85	2168648,95	372057,27	Картометрический метод	2,50	Закрепление отсутствует
86	2168651,71	372063,22	Картометрический метод	2,50	Закрепление отсутствует
87	2168636,66	372070,71	Картометрический метод	2,50	Закрепление отсутствует
88	2168636,12	372071,00	Картометрический метод	2,50	Закрепление отсутствует
89	2168632,44	372074,67	Картометрический метод	2,50	Закрепление отсутствует
90	2168631,09	372079,68	Картометрический метод	2,50	Закрепление отсутствует
91	2168632,44	372084,69	Картометрический метод	2,50	Закрепление отсутствует
92	2168632,54	372084,87	Картометрический метод	2,50	Закрепление отсутствует
93	2168702,02	372199,60	Картометрический метод	2,50	Закрепление отсутствует
94	2168705,59	372203,09	Картометрический метод	2,50	Закрепление отсутствует
95	2168710,61	372204,43	Картометрический метод	2,50	Закрепление отсутствует
96	2168711,88	372204,35	Картометрический метод	2,50	Закрепление отсутствует
97	2168848,07	372187,03	Картометрический метод	2,50	Закрепление отсутствует
98	2168851,82	372185,77	Картометрический метод	2,50	Закрепление отсутствует
99	2168855,50	372182,10	Картометрический метод	2,50	Закрепление отсутствует
100	2168856,84	372177,09	Картометрический метод	2,50	Закрепление отсутствует
101	2168855,50	372172,08	Картометрический метод	2,50	Закрепление отсутствует
102	2168855,48	372172,05	Картометрический метод	2,50	Закрепление отсутствует

1	2	3	4	5	6
103	2168773,94	372031,85	Картометрический метод	2,50	Закрепление отсутствует
104	2168834,72	371992,26	Картометрический метод	2,50	Закрепление отсутствует
105	2168899,88	371955,28	Картометрический метод	2,50	Закрепление отсутствует
106	2168934,86	371956,83	Картометрический метод	2,50	Закрепление отсутствует
107	2168935,31	371956,84	Картометрический метод	2,50	Закрепление отсутствует
108	2168940,32	371955,50	Картометрический метод	2,50	Закрепление отсутствует
109	2168944,00	371951,83	Картометрический метод	2,50	Закрепление отсутствует
110	2168945,35	371946,82	Картометрический метод	2,50	Закрепление отсутствует
111	2168944,02	371941,85	Картометрический метод	2,50	Закрепление отсутствует
112	2168911,76	371885,45	Картометрический метод	2,50	Закрепление отсутствует
113	2168911,81	371882,78	Картометрический метод	2,50	Закрепление отсутствует
114	2168969,11	371849,40	Картометрический метод	2,50	Закрепление отсутствует
115	2168970,46	371848,45	Картометрический метод	2,50	Закрепление отсутствует
116	2169026,15	371802,23	Картометрический метод	2,50	Закрепление отсутствует
117	2169028,43	371799,53	Картометрический метод	2,50	Закрепление отсутствует
118	2169029,78	371794,52	Картометрический метод	2,50	Закрепление отсутствует
119	2169028,43	371789,51	Картометрический метод	2,50	Закрепление отсутствует
120	2169028,38	371789,42	Картометрический метод	2,50	Закрепление отсутствует
121	2168954,00	371663,76	Картометрический метод	2,50	Закрепление отсутствует
122	2169068,69	371588,68	Картометрический метод	2,50	Закрепление отсутствует
123	2169071,89	371585,31	Картометрический метод	2,50	Закрепление отсутствует
124	2169073,24	371580,30	Картометрический метод	2,50	Закрепление отсутствует
125	2169071,89	371575,29	Картометрический метод	2,50	Закрепление отсутствует
126	2169071,54	371574,73	Картометрический метод	2,50	Закрепление отсутствует
127	2169032,01	371515,68	Картометрический метод	2,50	Закрепление отсутствует
128	2169044,54	371506,80	Картометрический метод	2,50	Закрепление отсутствует
129	2169077,05	371544,92	Картометрический метод	2,50	Закрепление отсутствует

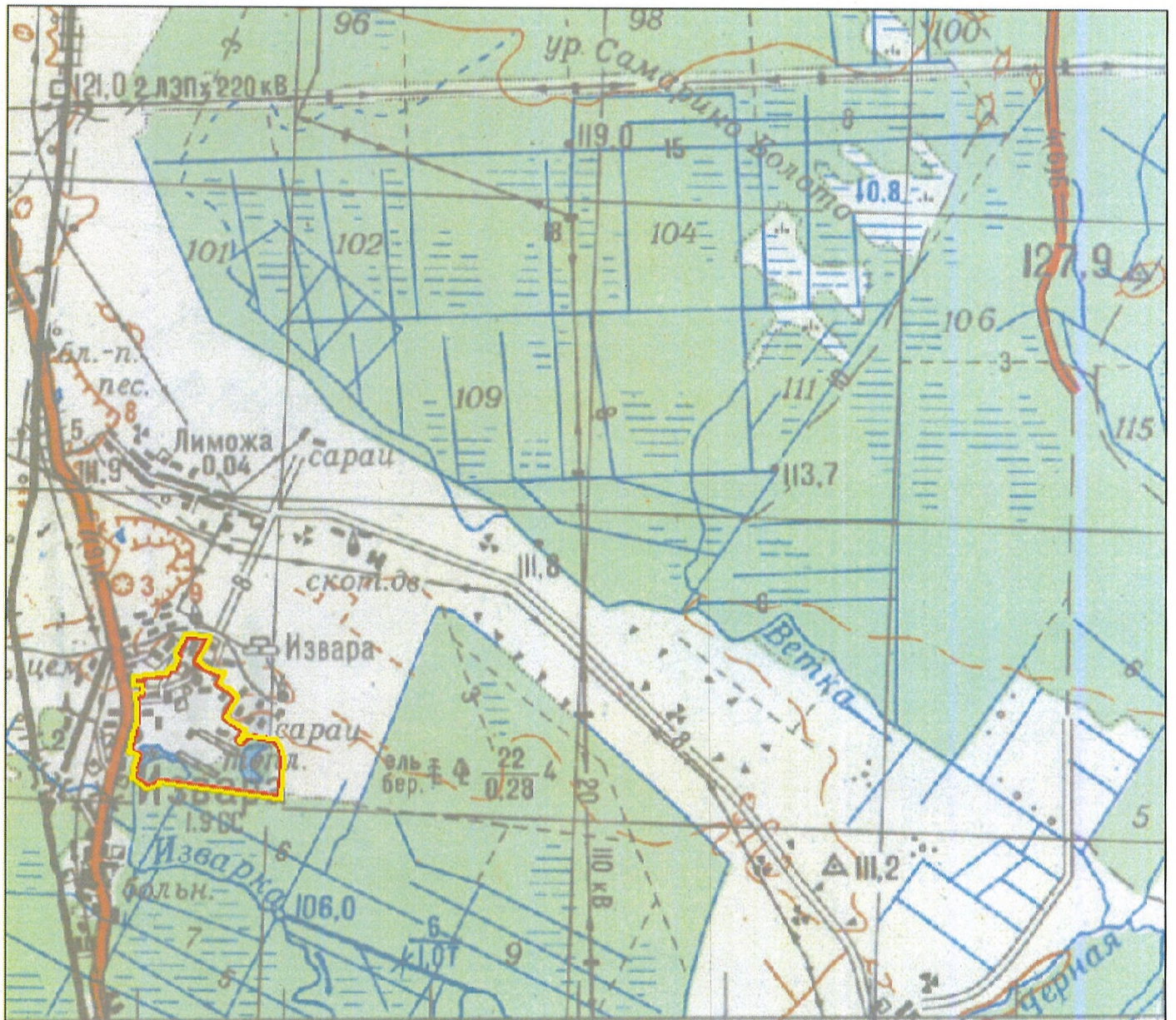
1	2	3	4	5	6
130	2169079,67	371547,10	Картометрический метод	2,50	Закрепление отсутствует
131	2169084,69	371548,44	Картометрический метод	2,50	Закрепление отсутствует
132	2169085,95	371548,36	Картометрический метод	2,50	Закрепление отсутствует
133	2169159,69	371538,99	Картометрический метод	2,50	Закрепление отсутствует
134	2169160,18	371538,91	Картометрический метод	2,50	Закрепление отсутствует
135	2169265,59	371520,21	Картометрический метод	2,50	Закрепление отсутствует
136	2169268,85	371519,03	Картометрический метод	2,50	Закрепление отсутствует
137	2169271,92	371516,29	Картометрический метод	2,50	Закрепление отсутствует
138	2169305,50	371470,67	Картометрический метод	2,50	Закрепление отсутствует
139	2169306,11	371469,74	Картометрический метод	2,50	Закрепление отсутствует
140	2169307,17	371467,11	Картометрический метод	2,50	Закрепление отсутствует
141	2169324,25	371397,40	Картометрический метод	2,50	Закрепление отсутствует
142	2169324,54	371395,02	Картометрический метод	2,50	Закрепление отсутствует
1	2169324,54	371395,02	Картометрический метод	2,50	Закрепление отсутствует
Границы территории памятника природы "Музей-усадьба Н.К.Рериха", исключаемые из границ охранной зоны					
1	2168710,61	372194,41	Картометрический метод	2,50	Закрепление отсутствует
2	2168846,80	372177,09	Картометрический метод	2,50	Закрепление отсутствует
3	2168760,48	372028,66	Картометрический метод	2,50	Закрепление отсутствует
4	2168829,49	371983,70	Картометрический метод	2,50	Закрепление отсутствует
5	2168897,44	371945,14	Картометрический метод	2,50	Закрепление отсутствует
6	2168935,31	371946,82	Картометрический метод	2,50	Закрепление отсутствует
7	2168901,67	371888,01	Картометрический метод	2,50	Закрепление отсутствует
8	2168901,90	371876,95	Картометрический метод	2,50	Закрепление отсутствует
9	2168964,05	371840,74	Картометрический метод	2,50	Закрепление отсутствует
10	2169019,74	371794,52	Картометрический метод	2,50	Закрепление отсутствует
11	2168940,49	371660,62	Картометрический метод	2,50	Закрепление отсутствует
12	2169063,20	371580,30	Картометрический метод	2,50	Закрепление отсутствует

1	2	3	4	5	6
13	2169018,24	371513,15	Картометрический метод	2,50	Закрепление отсутствует
14	2169046,22	371493,32	Картометрический метод	2,50	Закрепление отсутствует
15	2169084,69	371538,42	Картометрический метод	2,50	Закрепление отсутствует
16	2169158,43	371529,05	Картометрический метод	2,50	Закрепление отсутствует
17	2169263,84	371510,35	Картометрический метод	2,50	Закрепление отсутствует
18	2169297,42	371464,73	Картометрический метод	2,50	Закрепление отсутствует
19	2169314,50	371395,02	Картометрический метод	2,50	Закрепление отсутствует
20	2169287,96	371142,56	Картометрический метод	2,50	Закрепление отсутствует
21	2168797,91	371220,79	Картометрический метод	2,50	Закрепление отсутствует
22	2168504,59	371267,62	Картометрический метод	2,50	Закрепление отсутствует
23	2168494,79	371246,81	Картометрический метод	2,50	Закрепление отсутствует
24	2168427,00	371229,53	Картометрический метод	2,50	Закрепление отсутствует
25	2168340,96	371293,57	Картометрический метод	2,50	Закрепление отсутствует
26	2168356,86	371349,94	Картометрический метод	2,50	Закрепление отсутствует
27	2168350,95	371350,99	Картометрический метод	2,50	Закрепление отсутствует
28	2168384,63	371443,28	Картометрический метод	2,50	Закрепление отсутствует
29	2168333,83	371460,89	Картометрический метод	2,50	Закрепление отсутствует
30	2168326,88	371463,03	Картометрический метод	2,50	Закрепление отсутствует
31	2168322,39	371464,11	Картометрический метод	2,50	Закрепление отсутствует
32	2168327,49	371484,32	Картометрический метод	2,50	Закрепление отсутствует
33	2168333,81	371506,78	Картометрический метод	2,50	Закрепление отсутствует
34	2168339,69	371527,45	Картометрический метод	2,50	Закрепление отсутствует
35	2168348,36	371557,15	Картометрический метод	2,50	Закрепление отсутствует
36	2168351,55	371567,66	Картометрический метод	2,50	Закрепление отсутствует
37	2168369,72	371628,26	Картометрический метод	2,50	Закрепление отсутствует
38	2168372,89	371638,79	Картометрический метод	2,50	Закрепление отсутствует
39	2168381,71	371665,96	Картометрический метод	2,50	Закрепление отсутствует

1	2	3	4	5	6
40	2168379,37	371701,06	Картометрический метод	2,50	Закрепление отсутствует
41	2168382,16	371701,24	Картометрический метод	2,50	Закрепление отсутствует
42	2168377,60	371759,32	Картометрический метод	2,50	Закрепление отсутствует
43	2168372,71	371812,54	Картометрический метод	2,50	Закрепление отсутствует
44	2168416,17	371821,65	Картометрический метод	2,50	Закрепление отсутствует
45	2168420,34	371858,32	Картометрический метод	2,50	Закрепление отсутствует
46	2168421,11	371900,03	Картометрический метод	2,50	Закрепление отсутствует
47	2168361,89	371901,70	Картометрический метод	2,50	Закрепление отсутствует
48	2168363,10	371934,27	Картометрический метод	2,50	Закрепление отсутствует
49	2168370,59	371934,60	Картометрический метод	2,50	Закрепление отсутствует
50	2168443,34	371937,87	Картометрический метод	2,50	Закрепление отсутствует
51	2168543,41	371946,23	Картометрический метод	2,50	Закрепление отсутствует
52	2168574,58	371948,00	Картометрический метод	2,50	Закрепление отсутствует
53	2168591,04	371964,27	Картометрический метод	2,50	Закрепление отсутствует
54	2168591,57	371979,54	Картометрический метод	2,50	Закрепление отсутствует
55	2168596,91	371977,20	Картометрический метод	2,50	Закрепление отсутствует
56	2168599,95	371984,14	Картометрический метод	2,50	Закрепление отсутствует
57	2168620,49	371973,99	Картометрический метод	2,50	Закрепление отсутствует
58	2168629,57	371992,85	Картометрический метод	2,50	Закрепление отсутствует
59	2168658,04	372053,03	Картометрический метод	2,50	Закрепление отсутствует
60	2168664,91	372067,85	Картометрический метод	2,50	Закрепление отсутствует
61	2168641,13	372079,68	Картометрический метод	2,50	Закрепление отсутствует
62	2168710,61	372194,41	Картометрический метод	2,50	Закрепление отсутствует





Обзорная схема границ объекта



Масштаб 1 : 25 000

Условные обозначения:

-  - граница охранной зоны памятника природы «Музей-усадьба Н.К.Рериха»
-  - граница памятника природы регионального значения «Музей-усадьба Н.К.Рериха»

Подпись \_\_\_\_\_

Дата "\_\_\_\_" \_\_\_\_\_ г.

Приложение 2  
к постановлению Губернатора  
Ленинградской области  
от 30 марта 2026 года № 38-пг

ПОЛОЖЕНИЕ  
об охранной зоне памятника природы регионального значения  
"Музей-усадьба Н.К.Рериха"

1. Общие положения

1.1. Охранная зона памятника природы регионального значения "Музей-усадьба Н.К.Рериха" (далее – охранная зона) расположена на территории, прилегающей к границам памятника природы регионального значения "Музей-усадьба Н.К.Рериха" (далее – ООПТ, памятник природы).

Постановлением Правительства Ленинградской области от 29 июня 2009 года № 188 "Об объявлении Музея-усадьбы Н.К.Рериха памятником природы регионального значения" утвержден паспорт памятника природы, где приведено описание границ и режима особой охраны памятника природы.

1.2. Охранная зона расположена на территории Рабитуцкого сельского поселения Волосовского муниципального района Ленинградской области.

1.3. Сведения о границах охранной зоны приведены в приложении 1 к настоящему постановлению. Граница охранной зоны располагается по всему периметру площади, занимаемой памятником природы "Музей-усадьба Н.К.Рериха", на расстоянии 10 метров от его границ, в виде замкнутого полигона (площадной объект), исключая площадь самого памятника природы "Музей-усадьба Н.К.Рериха". Внутренняя граница охранной зоны совпадает с границей памятника природы.

1.4. Границы охранной зоны, а также ограничения использования земельных участков в границах охранной зоны учитываются при разработке схемы территориального планирования Волосовского муниципального района Ленинградской области, схемы территориального планирования Ленинградской области, генерального плана Рабитуцкого сельского поселения Волосовского муниципального района Ленинградской области, документации по планировке территории, иных видов градостроительной документации, лесохозяйственных регламентов.

1.5. Охранная зона установлена на срок действия памятника природы без изъятия земельных участков у собственников, землепользователей, землевладельцев и арендаторов этих участков. Физические и юридические

лица, в том числе собственники, владельцы и пользователи земельных участков, расположенных в границах охранной зоны памятника природы, обязаны соблюдать установленный режим особой охраны и несут за его нарушение установленную законом ответственность.

## 2. Режим охраны и использования земельных участков в границах охранной зоны

На территории охранной зоны памятника природы запрещается следующая деятельность:

1) строительство и реконструкция зданий, строений, сооружений, за исключением данной деятельности в границах населенных пунктов, а также за исключением случаев:

обеспечения функционирования памятника природы и охранной зоны, обустройства экологических троп, маршрутов, рекреационных стоянок, эколого-просветительских и туристических визит-центров, объектов благоустройства территории, иных объектов экологической инфраструктуры, нестационарных и вспомогательных объектов и размещения сооружений и объектов для целей обеспечения охраны и использования памятника природы и охранной зоны;

строительства и реконструкции линейных объектов, систем жизнеобеспечения населенных пунктов, объектов экологической инфраструктуры;

реконструкции существующих на момент создания охранной зоны зданий, строений, сооружений, осуществляемой в существующем пятне застройки;

осуществления деятельности, связанной с сохранением и охраной объектов культурного наследия;

осуществления деятельности, связанной с ведением сельского хозяйства (для сельскохозяйственного использования);

осуществления деятельности по сохранению и использованию охотничьих ресурсов и среды их обитания, деятельности по созданию охотничьей инфраструктуры в соответствии с договорами аренды лесных участков, заключенными на момент создания охранной зоны;

2) использование охранной зоны для содержания объектов животного мира в полувольных условиях, за исключением деятельности охотничьих хозяйств, существующих на момент создания охранной зоны;

3) интродукция растений, иных организмов;

4) проведение всех видов земляных, гидротехнических и гидромелиоративных работ, геологическое изучение, разведка и добыча полезных ископаемых, взрывные работы, за исключением:

работ, проводимых в целях обеспечения эксплуатации, ремонта и реконструкции сооружений и коммуникаций систем жизнеобеспечения населенных пунктов;

случаев, установленных статьей 19 Закона Российской Федерации от 21 февраля 1992 года № 2395-1 "О недрах";

геологического изучения, проводимого без существенного нарушения целостности недр, растительного и почвенного покровов;

добычи подземных вод для целей питьевого, хозяйственно-бытового и технологического водоснабжения, осуществляемой в соответствии с Законом Российской Федерации от 21 февраля 1992 года № 2395-1 "О недрах";

проведения земляных, гидротехнических и гидромелиоративных работ с целью осуществления разрешенной деятельности, предусмотренной абзацами вторым – седьмым подпункта 1 настоящего пункта;

5) проведение всех видов рубок, иное уничтожение и повреждение растительности, за исключением случаев:

проведения санитарно-оздоровительных мероприятий, разрубки, расчистки квартальных, граничных просек, визиров, проведения работ, связанных с содержанием дорог противопожарного назначения, устройством противопожарных минерализованных полос;

случаев, связанных с сохранением и восстановлением природных комплексов и объектов памятника природы и охранной зоны;

осуществления разрешенной деятельности, предусмотренной абзацами вторым – седьмым подпункта 1 и абзацами вторым – пятым подпункта 4 настоящего пункта;

обеспечения безопасной эксплуатации зданий, строений, сооружений, а также проведения инженерных изысканий, выполняемых для подготовки проектной документации по объектам, допустимым к размещению в соответствии с абзацами вторым – седьмым подпункта 1 настоящего пункта;

осуществления деятельности, связанной с сохранением и охраной объектов культурного наследия;

осуществления деятельности, предусмотренной действующими на момент создания охранной зоны памятника природы проектами освоения лесов на лесном участке;

осуществления деятельности, связанной с ведением сельского хозяйства (для сельскохозяйственного использования);

б) захламливание и загрязнение территории, размещение отходов производства и потребления, загрязнение и замусоривание водных объектов, загрязнение почв, сброс сточных вод, размещение кладбищ, скотомогильников;

7) пускание палов и выжигание растительности, сжигание сухих листьев;

8) повреждение информационных знаков, стендов, указателей и других объектов инфраструктуры охранной зоны памятника природы;

9) использование токсичных химических препаратов;

10) формирование новых земельных участков вне границ населенных пунктов под строительство, организацию садоводств, огородничеств, другие виды промышленного и социального их использования, за исключением случаев обеспечения функционирования памятника природы и охранной зоны.